




РЕПУБЛИКА СРБИЈА





РЕПУБЛИЧКИ ГЕОДЕТСКИ ЗАВОД



еКатастар непокретности

 Претраживање

 Промена лозинке

 Одјава

Насловна страна / Парцеле

Парцеле

Претраживање парцела, преглед података објеката и посебних делова.

[Помоћ](#)

Општина и КО\*:

СМЕДЕРЕВО









СМЕДЕРЕВО

Прикажи

Број парцеле\*:501/2

Евиденција: ☒ Катастар непокретности ☐ Катастар земљишта

Подаци о земљишту (парцела и делови парцела)


Број парцеле	Број дела парцеле	Површина (m²)	Улица/Потес	Врста земљишта	Начин коришћења земљишта	
▶  501/2	6	150	ДУНАВ	ЗЕМЉИШТЕ У ГРАЂЕВИНСКОМ ПОДРУЧЈУ	ЗЕМЉИШТЕ ПОД ДЕЛОМ ЗГРАДЕ	
▶  501/2	7	27	ДУНАВ	ЗЕМЉИШТЕ У ГРАЂЕВИНСКОМ ПОДРУЧЈУ	ЗЕМЉИШТЕ ПОД ДЕЛОМ ЗГРАДЕ	
▶  501/2	8	496	ДУНАВ	ЗЕМЉИШТЕ У ГРАЂЕВИНСКОМ ПОДРУЧЈУ	ЗЕМЉИШТЕ ПОД ЗГРАДОМ И ДРУГИМ ОБЈЕКТОМ	
▶  501/2	9	1.700.046	ДУНАВ	ЗЕМЉИШТЕ У ГРАЂЕВИНСКОМ ПОДРУЧЈУ	РЕКА	
		Σ: 1.700.719				
<div>12</div>						

Нема података о зградама и другим грађевинским објектима изабраног дела парцеле!


Републички геодетски завод 2008-2024

milica.matijevic@meridijanprojekt.com


РЕПУБЛИКА СРБИЈА





РЕПУБЛИЧКИ ГЕОДЕТСКИ ЗАВОД



еКатастар непокретности

 Претраживање

 Промена лозинке

 Одјава

Насловна страна / Парцеле

Парцеле

Претраживање парцела, преглед података објеката и посебних делова.

[Помоћ](#)

Општина и КО\*:

СМЕДЕРЕВО









СМЕДЕРЕВО

Прикажи

Број парцеле\*:501/2

Евиденција: ☒ Катастар непокретности ☐ Катастар земљишта

Подаци о земљишту (парцела и делови парцела)

Број парцеле	Број дела парцеле	Површина (m²)	Улица/Потес	Врста земљишта	Начин коришћења земљишта	
▶  501/2	6	150	ДУНАВ	ЗЕМЉИШТЕ У ГРАЂЕВИНСКОМ ПОДРУЧЈУ	ЗЕМЉИШТЕ ПОД ДЕЛОМ ЗГРАДЕ	
▶  501/2	7	27	ДУНАВ	ЗЕМЉИШТЕ У ГРАЂЕВИНСКОМ ПОДРУЧЈУ	ЗЕМЉИШТЕ ПОД ДЕЛОМ ЗГРАДЕ	
▶  501/2	8	496	ДУНАВ	ЗЕМЉИШТЕ У ГРАЂЕВИНСКОМ ПОДРУЧЈУ	ЗЕМЉИШТЕ ПОД ЗГРАДОМ И ДРУГИМ ОБЈЕКТОМ	
▶  501/2	9	1.700.046	ДУНАВ	ЗЕМЉИШТЕ У ГРАЂЕВИНСКОМ ПОДРУЧЈУ	РЕКА	
		Σ: 1.700.719				
<div>12</div>						

Нема података о зградама и другим грађевинским објектима изабраног дела парцеле!

Републички геодетски завод 2008-2024

milica.matijevic@meridijanprojekt.com



Република Србија  
Републички геодетски завод  
Геодетско-катастарски информациони систем

\* Број листа непокретности: 14108

katastar.rgz.gov.rs/eKatastar | 09.08.2024. 13:31:52

Подаци катастра непокретности

Подаци о непокретности	feba563f-248d-4957-a941-12bdbc65ae2b
Матични број општине:	71099
Општина:	СМЕДЕРЕВО
Матични број катастарске општине:	740152
Катастарска општина:	СМЕДЕРЕВО
Датум ажурности:	08.08.2024. 14:45
Служба:	СМЕДЕРЕВО
Извор податка:	СМЕДЕРЕВО, ЈЕ

1. Подаци о парцели - А лист

Потес / Улица:	ДУНАВ
Број парцеле:	501/2
Површина m²:	1702047
Број листа непокретности:	14108

Подаци о делу парцеле

Број дела:	1
Врста земљишта:	ЗЕМЉИШТЕ У ГРАЂЕВИНСКОМ ПОДРУЧЈУ
Култура:	ЗЕМЉИШТЕ ПОД ЗГРАДОМ И ДРУГИМ ОБЈЕКТОМ
Површина m²:	669

Имаоци права на парцели - Б лист

Назив:	РЕПУБЛИКА СРБИЈА
Адреса:	БЕОГРАД, НЕМАЊИНА 11
Матични број лица:	0000007020171
Врста права:	СВОЈИНА
Облик својине:	ЈАВНА СВОЈИНА
Удео:	1/1

Терети на парцели - Г лист

Врста терета:	ДЕЛОВИ ЗГРАДЕ СЕ НАЛАЗЕ И НА КАТАСТАРСКИМ ПАРЦЕЛАМА
Датум уписа:	27.07.2017.
Трајање терета:	
Опис терета:	НА КП.БР. 501/2 НАЛАЗИ СЕ ДЕО ЗГРАДЕ БРОЈ 1 СА КП.БР. 1/11.ЗГРАДА БРОЈ 1 ЈЕ УКУПНЕ ПОВРШИНЕ 2839 М2,ОД ЧЕГА СЕ ДЕО ОД 2812 М2 НАЛАЗИ НА КП.БР. 1/11,А ПРЕОСТАЛИ ДЕО ОД 27 М2 ОЗНАЧЕН БРОЈЕМ 7 НАЛАЗИ СЕ НА КП.БР. 501/2
Врста терета:	ДЕЛОВИ ЗГРАДЕ СЕ НАЛАЗЕ И НА КАТАСТАРСКИМ ПАРЦЕЛАМА
Датум уписа:	27.07.2017.
Трајање терета:	
Опис терета:	НА КП.БР. 501/2 НАЛАЗИ СЕ ДЕО ЗГРАДЕ БРОЈ 11 СА КП.БР. 1/11.ЗГРАДА БРОЈ 11 ЈЕ УКУПНЕ ПОВРШИНЕ 392 М2,ОД ЧЕГА СЕ ДЕО

ОД 272 М2 НАЛАЗИ НА КП.БР. 1/11,А ПРЕОСТАЛИ ДЕО ОД 120 М2  
ОЗНАЧЕН БРОЈЕМ 4 НАЛАЗИ СЕ НА КП.БР. 501/2

**Врста терета:** ДЕЛОВИ ЗГРАДЕ СЕ НАЛАЗЕ И НА КАТАСТАРСКИМ ПАРЦЕЛАМА

**Датум уписа:** 27.07.2017.

**Трајање терета:**

**Опис терета:** НА КП.БР. 501/2 НАЛАЗИ СЕ ДЕО ЗГРАДЕ БРОЈ 13 СА КП.БР. 1/11.ЗГРАДА БРОЈ 13 ЈЕ УКУПНЕ ПОВРШИНЕ 304 М2,ОД ЧЕГА СЕ ДЕО ОД 154 М2 НАЛАЗИ НА КП.БР. 1/11,А ПРЕОСТАЛИ ДЕО ОД 150 М2 ОЗНАЧЕН БРОЈЕМ 6 НАЛАЗИ СЕ НА КП.БР. 501/2

**Врста терета:** ДЕЛОВИ ЗГРАДЕ СЕ НАЛАЗЕ И НА КАТАСТАРСКИМ ПАРЦЕЛАМА

**Датум уписа:** 27.03.2018.

**Трајање терета:**

**Опис терета:** НА КП.БР. 501/2 НАЛАЗИ СЕ ДЕО ЗГРАДЕ БРОЈ 10 СА КП.БР. 1/11.ЗГРАДА БРОЈ 10 ЈЕ УКУПНЕ ПОВРШИНЕ 433 М2,ОД ЧЕГА СЕ ДЕО ОД 290 М2 НАЛАЗИ НА КП.БР. 1/11,А ПРЕОСТАЛИ ДЕО ОД 143 М2 ОЗНАЧЕН БРОЈЕМ 3 НАЛАЗИ СЕ НА КП.БР. 501/2

**Врста терета:** ДЕЛОВИ ЗГРАДЕ СЕ НАЛАЗЕ И НА КАТАСТАРСКИМ ПАРЦЕЛАМА

**Датум уписа:** 27.03.2018.

**Трајање терета:**

**Опис терета:** НА КП.БР. 501/2 НАЛАЗИ СЕ ДЕО ЗГРАДЕ БРОЈ 12 СА КП.БР. 1/11.ЗГРАДА БРОЈ 12 ЈЕ УКУПНЕ ПОВРШИНЕ 170 М2,ОД ЧЕГА СЕ ДЕО ОД 130 М2 НАЛАЗИ НА КП.БР. 1/11,А ПРЕОСТАЛИ ДЕО ОД 40 М2 ОЗНАЧЕН БРОЈЕМ 5 НАЛАЗИ СЕ НА КП.БР. 501/2

#### Напомена (терет парцела)

\*\*\* Нема напомене \*\*\*

## 2. Подаци о зградама и другим грађевинским објектима - В1 лист

**Број објекта:** 1

**Назив улице:** ДУНАВ

**Кућни број:**

**Кућни подброј:**

**Површина м²:** 669

**Корисна површина м²:** ПОВРШИНА НИЈЕ ЕВИДЕНТИРАНА

**Грађевинска површина м²:** ПОВРШИНА НИЈЕ ЕВИДЕНТИРАНА

**Начин коришћења и назив објекта:** ЗГРАДА РЕЧНОГ И ЈЕЗЕРСКОГ САОБРАЋАЈА-ПРИСТАН ЗА ПРЕТОВАР РОБЕ

**Правни статус објекта:** ОБЈЕКАТ УПИСАН ПО ЗАКОНУ О ОЗАКОЊЕЊУ ОБЈЕКАТА

**Број етажа под земљом:**

**Број етажа у приземљу:** 1

**Број етажа над земљом:**

**Број етажа у поткровљу:**

#### Имаоци права на објекту

**Назив:** "ТОМИ ТРАДЕ" Д.О.О

**Адреса:** СМЕДЕРЕВО, ШАЛИНАЧКА ББ

**Матични број лица:** 0000017115723

**Врста права:** СВОЈИНА

**Облик својине:** ПРИВАТНА

**Удео:** 1/1

#### Терети на објекту - Г лист

**Врста терета:** ОСТАЛЕ ЗАБЕЛЕЖБЕ ПРОПИСАНЕ ЗАКОНОМ

**Датум уписа:** 27.07.2017.

**Трајање терета:**

**Опис терета:**

ЗА ОБЈЕКАТ ЈЕ ИЗДАТО РЕШЕЊЕ О ОЗАКОЊЕЊУ БРОЈ:350-1-4749/1/2010-08 ОД 15.06.2017. ГОДИНЕ

---

**Напомена (терет објекта)**

---

\*\*\* Нема напомене \*\*\*

\* Извод из базе података катастра непокретности.

**НАПОМЕНА:** Сходно члану 18. Закона о републичким административним таксама и члану 6. Уредбе о условима издавања извода из листа непокретности и листа вода из ГКИС-а, без накнаде се издаје извод из листа непокретности: органима, организацијама и институцијама Републике Србије, аутономних покрајина, односно јединица локалне самоуправе, организацијама обавезног социјалног осигурања, установама основаних од стране Републике Србије, аутономних покрајина, односно јединица локалне самоуправе, Црквама и верским заједницама, Црвеном крсту Србије, дипломатско-конзуларним представништвима страних држава, под условом узајамности, јавним бележницима, геодетским организацијама и привредним друштвима и предузетницима уписаним у Регистар посредника у промету и закупу непокретности, и исти се дигитално преузимају преко сервисне магистрале државних органа и електронских сервиса РГЗ-а.



Република Србија  
Републички геодетски завод  
Геодетско-катастарски информациони систем

\* Број листа непокретности: 14108

katastar.rgz.gov.rs/eKatastar | 09.08.2024. 13:33:11

Подаци катастра непокретности

Подаци о непокретности	672911ce-1399-45bb-b3e1-8946cb39f5c8
Матични број општине:	71099
Општина:	СМЕДЕРЕВО
Матични број катастарске општине:	740152
Катастарска општина:	СМЕДЕРЕВО
Датум ажурности:	08.08.2024. 14:45
Служба:	СМЕДЕРЕВО
Извор податка:	СМЕДЕРЕВО, ЈЕ

1. Подаци о парцели - А лист

Потес / Улица:	ДУНАВ
Број парцеле:	501/2
Површина m²:	1702047
Број листа непокретности:	14108

Подаци о делу парцеле

Број дела:	2
Врста земљишта:	ЗЕМЉИШТЕ У ГРАЂЕВИНСКОМ ПОДРУЧЈУ
Култура:	ЗЕМЉИШТЕ ПОД ЗГРАДОМ И ДРУГИМ ОБЈЕКТОМ
Површина m²:	356

Имаоци права на парцели - Б лист

Назив:	РЕПУБЛИКА СРБИЈА
Адреса:	БЕОГРАД, НЕМАЊИНА 11
Матични број лица:	0000007020171
Врста права:	СВОЈИНА
Облик својине:	ЈАВНА СВОЈИНА
Удео:	1/1

Терети на парцели - Г лист

Врста терета:	ДЕЛОВИ ЗГРАДЕ СЕ НАЛАЗЕ И НА КАТАСТАРСКИМ ПАРЦЕЛАМА
Датум уписа:	27.07.2017.
Трајање терета:	
Опис терета:	НА КП.БР. 501/2 НАЛАЗИ СЕ ДЕО ЗГРАДЕ БРОЈ 1 СА КП.БР. 1/11.ЗГРАДА БРОЈ 1 ЈЕ УКУПНЕ ПОВРШИНЕ 2839 М2,ОД ЧЕГА СЕ ДЕО ОД 2812 М2 НАЛАЗИ НА КП.БР. 1/11,А ПРЕОСТАЛИ ДЕО ОД 27 М2 ОЗНАЧЕН БРОЈЕМ 7 НАЛАЗИ СЕ НА КП.БР. 501/2
Врста терета:	ДЕЛОВИ ЗГРАДЕ СЕ НАЛАЗЕ И НА КАТАСТАРСКИМ ПАРЦЕЛАМА
Датум уписа:	27.07.2017.
Трајање терета:	
Опис терета:	НА КП.БР. 501/2 НАЛАЗИ СЕ ДЕО ЗГРАДЕ БРОЈ 11 СА КП.БР. 1/11.ЗГРАДА БРОЈ 11 ЈЕ УКУПНЕ ПОВРШИНЕ 392 М2,ОД ЧЕГА СЕ ДЕО

ОД 272 М2 НАЛАЗИ НА КП.БР. 1/11,А ПРЕОСТАЛИ ДЕО ОД 120 М2  
ОЗНАЧЕН БРОЈЕМ 4 НАЛАЗИ СЕ НА КП.БР. 501/2

**Врста терета:** ДЕЛОВИ ЗГРАДЕ СЕ НАЛАЗЕ И НА КАТАСТАРСКИМ ПАРЦЕЛАМА

**Датум уписа:** 27.07.2017.

**Трајање терета:**

**Опис терета:** НА КП.БР. 501/2 НАЛАЗИ СЕ ДЕО ЗГРАДЕ БРОЈ 13 СА КП.БР. 1/11.ЗГРАДА БРОЈ 13 ЈЕ УКУПНЕ ПОВРШИНЕ 304 М2,ОД ЧЕГА СЕ ДЕО ОД 154 М2 НАЛАЗИ НА КП.БР. 1/11,А ПРЕОСТАЛИ ДЕО ОД 150 М2 ОЗНАЧЕН БРОЈЕМ 6 НАЛАЗИ СЕ НА КП.БР. 501/2

**Врста терета:** ДЕЛОВИ ЗГРАДЕ СЕ НАЛАЗЕ И НА КАТАСТАРСКИМ ПАРЦЕЛАМА

**Датум уписа:** 27.03.2018.

**Трајање терета:**

**Опис терета:** НА КП.БР. 501/2 НАЛАЗИ СЕ ДЕО ЗГРАДЕ БРОЈ 10 СА КП.БР. 1/11.ЗГРАДА БРОЈ 10 ЈЕ УКУПНЕ ПОВРШИНЕ 433 М2,ОД ЧЕГА СЕ ДЕО ОД 290 М2 НАЛАЗИ НА КП.БР. 1/11,А ПРЕОСТАЛИ ДЕО ОД 143 М2 ОЗНАЧЕН БРОЈЕМ 3 НАЛАЗИ СЕ НА КП.БР. 501/2

**Врста терета:** ДЕЛОВИ ЗГРАДЕ СЕ НАЛАЗЕ И НА КАТАСТАРСКИМ ПАРЦЕЛАМА

**Датум уписа:** 27.03.2018.

**Трајање терета:**

**Опис терета:** НА КП.БР. 501/2 НАЛАЗИ СЕ ДЕО ЗГРАДЕ БРОЈ 12 СА КП.БР. 1/11.ЗГРАДА БРОЈ 12 ЈЕ УКУПНЕ ПОВРШИНЕ 170 М2,ОД ЧЕГА СЕ ДЕО ОД 130 М2 НАЛАЗИ НА КП.БР. 1/11,А ПРЕОСТАЛИ ДЕО ОД 40 М2 ОЗНАЧЕН БРОЈЕМ 5 НАЛАЗИ СЕ НА КП.БР. 501/2

#### Напомена (терет парцела)

\*\*\* Нема напомене \*\*\*

## 2. Подаци о зградама и другим грађевинским објектима - В1 лист

**Број објекта:** 2

**Назив улице:** ДУНАВ

**Кућни број:**

**Кућни подброј:**

**Површина м²:** 356

**Корисна површина м²:** ПОВРШИНА НИЈЕ ЕВИДЕНТИРАНА

**Грађевинска површина м²:** ПОВРШИНА НИЈЕ ЕВИДЕНТИРАНА

**Начин коришћења и назив објекта:** ЗГРАДА РЕЧНОГ И ЈЕЗЕРСКОГ САОБРАЋАЈА-ПРИСТАН ЗА ПРЕТОВАР РОБЕ

**Правни статус објекта:** ОБЈЕКАТ УПИСАН ПО ЗАКОНУ О ОЗАКОЊЕЊУ ОБЈЕКАТА

**Број етажа под земљом:**

**Број етажа у приземљу:** 1

**Број етажа над земљом:**

**Број етажа у поткровљу:**

#### Имаоци права на објекту

**Назив:** "ТОМИ ТРАДЕ" Д.О.О

**Адреса:** СМЕДЕРЕВО, ШАЛИНАЧКА ББ

**Матични број лица:** 0000017115723

**Врста права:** СВОЈИНА

**Облик својине:** ПРИВАТНА

**Удео:** 1/1

#### Терети на објекту - Г лист

**Врста терета:** ОСТАЛЕ ЗАБЕЛЕЖБЕ ПРОПИСАНЕ ЗАКОНОМ

**Датум уписа:** 27.07.2017.

**Трајање терета:**

**Опис терета:**

ЗА ОБЈЕКАТ ЈЕ ИЗДАТО РЕШЕЊЕ О ОЗАКОЊЕЊУ БРОЈ:350-1-4749/4/2010-08 ОД 15.06.2017. ГОДИНЕ

---

**Напомена (терет објекта)**

---

\*\*\* Нема напомене \*\*\*

\* Извод из базе података катастра непокретности.

**НАПОМЕНА:** Сходно члану 18. Закона о републичким административним таксама и члану 6. Уредбе о условима издавања извода из листа непокретности и листа вода из ГКИС-а, без накнаде се издаје извод из листа непокретности: органима, организацијама и институцијама Републике Србије, аутономних покрајина, односно јединица локалне самоуправе, организацијама обавезног социјалног осигурања, установама основаних од стране Републике Србије, аутономних покрајина, односно јединица локалне самоуправе, Црквама и верским заједницама, Црвеном крсту Србије, дипломатско-конзуларним представништвима страних држава, под условом узајамности, јавним бележницима, геодетским организацијама и привредним друштвима и предузетницима уписаним у Регистар посредника у промету и закупу непокретности, и исти се дигитално преузимају преко сервисне магистрале државних органа и електронских сервиса РГЗ-а.





Република Србија  
Републички геодетски завод  
Геодетско-катастарски информациони систем

\* Број листа непокретности: 14108

katastar.rgz.gov.rs/eKatastar | 09.08.2024. 13:33:34

Подаци катастра непокретности

Подаци о непокретности	433e5d51-b4d4-4097-b471-18af311e2282
Матични број општине:	71099
Општина:	СМЕДЕРЕВО
Матични број катастарске општине:	740152
Катастарска општина:	СМЕДЕРЕВО
Датум ажурности:	08.08.2024. 14:45
Служба:	СМЕДЕРЕВО
Извор податка:	СМЕДЕРЕВО, ЈЕ

1. Подаци о парцели - А лист

Потес / Улица:	ДУНАВ
Број парцеле:	501/2
Површина m²:	1702047
Број листа непокретности:	14108

Подаци о делу парцеле

Број дела:	3
Врста земљишта:	ЗЕМЉИШТЕ У ГРАЂЕВИНСКОМ ПОДРУЧЈУ
Култура:	ЗЕМЉИШТЕ ПОД ДЕЛОМ ЗГРАДЕ
Површина m²:	143

Имаоци права на парцели - Б лист

Назив:	РЕПУБЛИКА СРБИЈА
Адреса:	БЕОГРАД, НЕМАЊИНА 11
Матични број лица:	0000007020171
Врста права:	СВОЈИНА
Облик својине:	ЈАВНА СВОЈИНА
Удео:	1/1

Терети на парцели - Г лист

Врста терета:	ДЕЛОВИ ЗГРАДЕ СЕ НАЛАЗЕ И НА КАТАСТАРСКИМ ПАРЦЕЛАМА
Датум уписа:	27.07.2017.
Трајање терета:	
Опис терета:	НА КП.БР. 501/2 НАЛАЗИ СЕ ДЕО ЗГРАДЕ БРОЈ 1 СА КП.БР. 1/11.ЗГРАДА БРОЈ 1 ЈЕ УКУПНЕ ПОВРШИНЕ 2839 М2,ОД ЧЕГА СЕ ДЕО ОД 2812 М2 НАЛАЗИ НА КП.БР. 1/11,А ПРЕОСТАЛИ ДЕО ОД 27 М2 ОЗНАЧЕН БРОЈЕМ 7 НАЛАЗИ СЕ НА КП.БР. 501/2
Врста терета:	ДЕЛОВИ ЗГРАДЕ СЕ НАЛАЗЕ И НА КАТАСТАРСКИМ ПАРЦЕЛАМА
Датум уписа:	27.07.2017.
Трајање терета:	
Опис терета:	НА КП.БР. 501/2 НАЛАЗИ СЕ ДЕО ЗГРАДЕ БРОЈ 11 СА КП.БР. 1/11.ЗГРАДА БРОЈ 11 ЈЕ УКУПНЕ ПОВРШИНЕ 392 М2,ОД ЧЕГА СЕ ДЕО

ОД 272 М2 НАЛАЗИ НА КП.БР. 1/11,А ПРЕОСТАЛИ ДЕО ОД 120 М2  
ОЗНАЧЕН БРОЈЕМ 4 НАЛАЗИ СЕ НА КП.БР. 501/2

<b>Врста терета:</b>	ДЕЛОВИ ЗГРАДЕ СЕ НАЛАЗЕ И НА КАТАСТАРСКИМ ПАРЦЕЛАМА
<b>Датум уписа:</b>	27.07.2017.
<b>Трајање терета:</b>	
<b>Опис терета:</b>	НА КП.БР. 501/2 НАЛАЗИ СЕ ДЕО ЗГРАДЕ БРОЈ 13 СА КП.БР. 1/11.ЗГРАДА БРОЈ 13 ЈЕ УКУПНЕ ПОВРШИНЕ 304 М2,ОД ЧЕГА СЕ ДЕО ОД 154 М2 НАЛАЗИ НА КП.БР. 1/11,А ПРЕОСТАЛИ ДЕО ОД 150 М2 ОЗНАЧЕН БРОЈЕМ 6 НАЛАЗИ СЕ НА КП.БР. 501/2
<b>Врста терета:</b>	ДЕЛОВИ ЗГРАДЕ СЕ НАЛАЗЕ И НА КАТАСТАРСКИМ ПАРЦЕЛАМА
<b>Датум уписа:</b>	27.03.2018.
<b>Трајање терета:</b>	
<b>Опис терета:</b>	НА КП.БР. 501/2 НАЛАЗИ СЕ ДЕО ЗГРАДЕ БРОЈ 10 СА КП.БР. 1/11.ЗГРАДА БРОЈ 10 ЈЕ УКУПНЕ ПОВРШИНЕ 433 М2,ОД ЧЕГА СЕ ДЕО ОД 290 М2 НАЛАЗИ НА КП.БР. 1/11,А ПРЕОСТАЛИ ДЕО ОД 143 М2 ОЗНАЧЕН БРОЈЕМ 3 НАЛАЗИ СЕ НА КП.БР. 501/2
<b>Врста терета:</b>	ДЕЛОВИ ЗГРАДЕ СЕ НАЛАЗЕ И НА КАТАСТАРСКИМ ПАРЦЕЛАМА
<b>Датум уписа:</b>	27.03.2018.
<b>Трајање терета:</b>	
<b>Опис терета:</b>	НА КП.БР. 501/2 НАЛАЗИ СЕ ДЕО ЗГРАДЕ БРОЈ 12 СА КП.БР. 1/11.ЗГРАДА БРОЈ 12 ЈЕ УКУПНЕ ПОВРШИНЕ 170 М2,ОД ЧЕГА СЕ ДЕО ОД 130 М2 НАЛАЗИ НА КП.БР. 1/11,А ПРЕОСТАЛИ ДЕО ОД 40 М2 ОЗНАЧЕН БРОЈЕМ 5 НАЛАЗИ СЕ НА КП.БР. 501/2

#### Напомена (терет парцела)

\*\*\* Нема напомене \*\*\*

\* Извод из базе података катастра непокретности.

**НАПОМЕНА:** Сходно члану 18. Закона о републичким административним таксама и члану 6. Уредбе о условима издавања извода из листа непокретности и листа вода из ГКИС-а, без накнаде се издаје извод из листа непокретности: органима, организацијама и институцијама Републике Србије, аутономних покрајина, односно јединица локалне самоуправе, организацијама обавезног социјалног осигурања, установама основаних од стране Републике Србије, аутономних покрајина, односно јединица локалне самоуправе, Црквама и верским заједницама, Црвеном крсту Србије, дипломатско-конзуларним представништвима страних држава, под условом узајамности, јавним бележницима, геодетским организацијама и привредним друштвима и предузетницима уписаним у Регистар посредника у промету и закупу непокретности, и исти се дигитално преузимају преко сервисне магистрале државних органа и електронских сервиса РГЗ-а.



Република Србија  
Републички геодетски завод  
Геодетско-катастарски информациони систем

\* Број листа непокретности: 14108

katastar.rgz.gov.rs/eKatastar | 09.08.2024. 13:33:51

Подаци катастра непокретности

Подаци о непокретности	df96828e-ea1a-4040-b9d2-a15b9e434889
Матични број општине:	71099
Општина:	СМЕДЕРЕВО
Матични број катастарске општине:	740152
Катастарска општина:	СМЕДЕРЕВО
Датум ажурности:	08.08.2024. 14:45
Служба:	СМЕДЕРЕВО
Извор податка:	СМЕДЕРЕВО, ЈЕ
1. Подаци о парцели - А лист	
Потес / Улица:	ДУНАВ
Број парцеле:	501/2
Површина m²:	1702047
Број листа непокретности:	14108
Подаци о делу парцеле	
Број дела:	4
Врста земљишта:	ЗЕМЉИШТЕ У ГРАЂЕВИНСКОМ ПОДРУЧЈУ
Култура:	ЗЕМЉИШТЕ ПОД ДЕЛОМ ЗГРАДЕ
Површина m²:	120
Имаоци права на парцели - Б лист	
Назив:	РЕПУБЛИКА СРБИЈА
Адреса:	БЕОГРАД, НЕМАЊИНА 11
Матични број лица:	0000007020171
Врста права:	СВОЈИНА
Облик својине:	ЈАВНА СВОЈИНА
Удео:	1/1
Терети на парцели - Г лист	
Врста терета:	ДЕЛОВИ ЗГРАДЕ СЕ НАЛАЗЕ И НА КАТАСТАРСКИМ ПАРЦЕЛАМА
Датум уписа:	27.07.2017.
Трајање терета:	
Опис терета:	НА КП.БР. 501/2 НАЛАЗИ СЕ ДЕО ЗГРАДЕ БРОЈ 1 СА КП.БР. 1/11.ЗГРАДА БРОЈ 1 ЈЕ УКУПНЕ ПОВРШИНЕ 2839 М2,ОД ЧЕГА СЕ ДЕО ОД 2812 М2 НАЛАЗИ НА КП.БР. 1/11,А ПРЕОСТАЛИ ДЕО ОД 27 М2 ОЗНАЧЕН БРОЈЕМ 7 НАЛАЗИ СЕ НА КП.БР. 501/2
Врста терета:	ДЕЛОВИ ЗГРАДЕ СЕ НАЛАЗЕ И НА КАТАСТАРСКИМ ПАРЦЕЛАМА
Датум уписа:	27.07.2017.
Трајање терета:	
Опис терета:	НА КП.БР. 501/2 НАЛАЗИ СЕ ДЕО ЗГРАДЕ БРОЈ 11 СА КП.БР. 1/11.ЗГРАДА БРОЈ 11 ЈЕ УКУПНЕ ПОВРШИНЕ 392 М2,ОД ЧЕГА СЕ ДЕО

ОД 272 М2 НАЛАЗИ НА КП.БР. 1/11,А ПРЕОСТАЛИ ДЕО ОД 120 М2  
ОЗНАЧЕН БРОЈЕМ 4 НАЛАЗИ СЕ НА КП.БР. 501/2

<b>Врста терета:</b>	ДЕЛОВИ ЗГРАДЕ СЕ НАЛАЗЕ И НА КАТАСТАРСКИМ ПАРЦЕЛАМА
<b>Датум уписа:</b>	27.07.2017.
<b>Трајање терета:</b>	
<b>Опис терета:</b>	НА КП.БР. 501/2 НАЛАЗИ СЕ ДЕО ЗГРАДЕ БРОЈ 13 СА КП.БР. 1/11.ЗГРАДА БРОЈ 13 ЈЕ УКУПНЕ ПОВРШИНЕ 304 М2,ОД ЧЕГА СЕ ДЕО ОД 154 М2 НАЛАЗИ НА КП.БР. 1/11,А ПРЕОСТАЛИ ДЕО ОД 150 М2 ОЗНАЧЕН БРОЈЕМ 6 НАЛАЗИ СЕ НА КП.БР. 501/2
<b>Врста терета:</b>	ДЕЛОВИ ЗГРАДЕ СЕ НАЛАЗЕ И НА КАТАСТАРСКИМ ПАРЦЕЛАМА
<b>Датум уписа:</b>	27.03.2018.
<b>Трајање терета:</b>	
<b>Опис терета:</b>	НА КП.БР. 501/2 НАЛАЗИ СЕ ДЕО ЗГРАДЕ БРОЈ 10 СА КП.БР. 1/11.ЗГРАДА БРОЈ 10 ЈЕ УКУПНЕ ПОВРШИНЕ 433 М2,ОД ЧЕГА СЕ ДЕО ОД 290 М2 НАЛАЗИ НА КП.БР. 1/11,А ПРЕОСТАЛИ ДЕО ОД 143 М2 ОЗНАЧЕН БРОЈЕМ 3 НАЛАЗИ СЕ НА КП.БР. 501/2
<b>Врста терета:</b>	ДЕЛОВИ ЗГРАДЕ СЕ НАЛАЗЕ И НА КАТАСТАРСКИМ ПАРЦЕЛАМА
<b>Датум уписа:</b>	27.03.2018.
<b>Трајање терета:</b>	
<b>Опис терета:</b>	НА КП.БР. 501/2 НАЛАЗИ СЕ ДЕО ЗГРАДЕ БРОЈ 12 СА КП.БР. 1/11.ЗГРАДА БРОЈ 12 ЈЕ УКУПНЕ ПОВРШИНЕ 170 М2,ОД ЧЕГА СЕ ДЕО ОД 130 М2 НАЛАЗИ НА КП.БР. 1/11,А ПРЕОСТАЛИ ДЕО ОД 40 М2 ОЗНАЧЕН БРОЈЕМ 5 НАЛАЗИ СЕ НА КП.БР. 501/2

#### Напомена (терет парцела)

\*\*\* Нема напомене \*\*\*

\* Извод из базе података катастра непокретности.

**НАПОМЕНА:** Сходно члану 18. Закона о републичким административним таксама и члану 6. Уредбе о условима издавања извода из листа непокретности и листа вода из ГКИС-а, без накнаде се издаје извод из листа непокретности: органима, организацијама и институцијама Републике Србије, аутономних покрајина, односно јединица локалне самоуправе, организацијама обавезног социјалног осигурања, установама основаних од стране Републике Србије, аутономних покрајина, односно јединица локалне самоуправе, Црквама и верским заједницама, Црвеном крсту Србије, дипломатско-конзуларним представништвима страних држава, под условом узајамности, јавним бележницима, геодетским организацијама и привредним друштвима и предузетницима уписаним у Регистар посредника у промету и закупу непокретности, и исти се дигитално преузимају преко сервисне магистрале државних органа и електронских сервиса РГЗ-а.



Република Србија  
Републички геодетски завод  
Геодетско-катастарски информациони систем

\* Број листа непокретности: 14108

katastar.rgz.gov.rs/eKatastar | 09.08.2024. 13:34:09

Подаци катастра непокретности

Подаци о непокретности	d627125c-504f-49e4-b5e2-d3c794a4f43f
Матични број општине:	71099
Општина:	СМЕДЕРЕВО
Матични број катастарске општине:	740152
Катастарска општина:	СМЕДЕРЕВО
Датум ажурности:	08.08.2024. 14:45
Служба:	СМЕДЕРЕВО
Извор податка:	СМЕДЕРЕВО, ЈЕ

1. Подаци о парцели - А лист

Потес / Улица:	ДУНАВ
Број парцеле:	501/2
Површина m²:	1702047
Број листа непокретности:	14108

Подаци о делу парцеле

Број дела:	5
Врста земљишта:	ЗЕМЉИШТЕ У ГРАЂЕВИНСКОМ ПОДРУЧЈУ
Култура:	ЗЕМЉИШТЕ ПОД ДЕЛОМ ЗГРАДЕ
Површина m²:	40

Имаоци права на парцели - Б лист

Назив:	РЕПУБЛИКА СРБИЈА
Адреса:	БЕОГРАД, НЕМАЊИНА 11
Матични број лица:	0000007020171
Врста права:	СВОЈИНА
Облик својине:	ЈАВНА СВОЈИНА
Удео:	1/1

Терети на парцели - Г лист

Врста терета:	ДЕЛОВИ ЗГРАДЕ СЕ НАЛАЗЕ И НА КАТАСТАРСКИМ ПАРЦЕЛАМА
Датум уписа:	27.07.2017.
Трајање терета:	
Опис терета:	НА КП.БР. 501/2 НАЛАЗИ СЕ ДЕО ЗГРАДЕ БРОЈ 1 СА КП.БР. 1/11.ЗГРАДА БРОЈ 1 ЈЕ УКУПНЕ ПОВРШИНЕ 2839 М2,ОД ЧЕГА СЕ ДЕО ОД 2812 М2 НАЛАЗИ НА КП.БР. 1/11,А ПРЕОСТАЛИ ДЕО ОД 27 М2 ОЗНАЧЕН БРОЈЕМ 7 НАЛАЗИ СЕ НА КП.БР. 501/2
Врста терета:	ДЕЛОВИ ЗГРАДЕ СЕ НАЛАЗЕ И НА КАТАСТАРСКИМ ПАРЦЕЛАМА
Датум уписа:	27.07.2017.
Трајање терета:	
Опис терета:	НА КП.БР. 501/2 НАЛАЗИ СЕ ДЕО ЗГРАДЕ БРОЈ 11 СА КП.БР. 1/11.ЗГРАДА БРОЈ 11 ЈЕ УКУПНЕ ПОВРШИНЕ 392 М2,ОД ЧЕГА СЕ ДЕО

ОД 272 М2 НАЛАЗИ НА КП.БР. 1/11,А ПРЕОСТАЛИ ДЕО ОД 120 М2  
ОЗНАЧЕН БРОЈЕМ 4 НАЛАЗИ СЕ НА КП.БР. 501/2

<b>Врста терета:</b>	ДЕЛОВИ ЗГРАДЕ СЕ НАЛАЗЕ И НА КАТАСТАРСКИМ ПАРЦЕЛАМА
<b>Датум уписа:</b>	27.07.2017.
<b>Трајање терета:</b>	
<b>Опис терета:</b>	НА КП.БР. 501/2 НАЛАЗИ СЕ ДЕО ЗГРАДЕ БРОЈ 13 СА КП.БР. 1/11.ЗГРАДА БРОЈ 13 ЈЕ УКУПНЕ ПОВРШИНЕ 304 М2,ОД ЧЕГА СЕ ДЕО ОД 154 М2 НАЛАЗИ НА КП.БР. 1/11,А ПРЕОСТАЛИ ДЕО ОД 150 М2 ОЗНАЧЕН БРОЈЕМ 6 НАЛАЗИ СЕ НА КП.БР. 501/2
<b>Врста терета:</b>	ДЕЛОВИ ЗГРАДЕ СЕ НАЛАЗЕ И НА КАТАСТАРСКИМ ПАРЦЕЛАМА
<b>Датум уписа:</b>	27.03.2018.
<b>Трајање терета:</b>	
<b>Опис терета:</b>	НА КП.БР. 501/2 НАЛАЗИ СЕ ДЕО ЗГРАДЕ БРОЈ 10 СА КП.БР. 1/11.ЗГРАДА БРОЈ 10 ЈЕ УКУПНЕ ПОВРШИНЕ 433 М2,ОД ЧЕГА СЕ ДЕО ОД 290 М2 НАЛАЗИ НА КП.БР. 1/11,А ПРЕОСТАЛИ ДЕО ОД 143 М2 ОЗНАЧЕН БРОЈЕМ 3 НАЛАЗИ СЕ НА КП.БР. 501/2
<b>Врста терета:</b>	ДЕЛОВИ ЗГРАДЕ СЕ НАЛАЗЕ И НА КАТАСТАРСКИМ ПАРЦЕЛАМА
<b>Датум уписа:</b>	27.03.2018.
<b>Трајање терета:</b>	
<b>Опис терета:</b>	НА КП.БР. 501/2 НАЛАЗИ СЕ ДЕО ЗГРАДЕ БРОЈ 12 СА КП.БР. 1/11.ЗГРАДА БРОЈ 12 ЈЕ УКУПНЕ ПОВРШИНЕ 170 М2,ОД ЧЕГА СЕ ДЕО ОД 130 М2 НАЛАЗИ НА КП.БР. 1/11,А ПРЕОСТАЛИ ДЕО ОД 40 М2 ОЗНАЧЕН БРОЈЕМ 5 НАЛАЗИ СЕ НА КП.БР. 501/2

#### Напомена (терет парцела)

\*\*\* Нема напомене \*\*\*

\* Извод из базе података катастра непокретности.

**НАПОМЕНА:** Сходно члану 18. Закона о републичким административним таксама и члану 6. Уредбе о условима издавања извода из листа непокретности и листа вода из ГКИС-а, без накнаде се издаје извод из листа непокретности: органима, организацијама и институцијама Републике Србије, аутономних покрајина, односно јединица локалне самоуправе, организацијама обавезног социјалног осигурања, установама основаних од стране Републике Србије, аутономних покрајина, односно јединица локалне самоуправе, Црквама и верским заједницама, Црвеном крсту Србије, дипломатско-конзуларним представништвима страних држава, под условом узајамности, јавним бележницима, геодетским организацијама и привредним друштвима и предузетницима уписаним у Регистар посредника у промету и закупу непокретности, и исти се дигитално преузимају преко сервисне магистрале државних органа и електронских сервиса РГЗ-а.



Република Србија  
Републички геодетски завод  
Геодетско-катастарски информациони систем

\* Број листа непокретности: 14108

katastar.rgz.gov.rs/eKatastar | 09.08.2024. 13:34:25

Подаци катастра непокретности

Подаци о непокретности	2d1520f8-624e-4d90-93d6-e5488c2b24e1
Матични број општине:	71099
Општина:	СМЕДЕРЕВО
Матични број катастарске општине:	740152
Катастарска општина:	СМЕДЕРЕВО
Датум ажурности:	08.08.2024. 14:45
Служба:	СМЕДЕРЕВО
Извор податка:	СМЕДЕРЕВО, ЈЕ

1. Подаци о парцели - А лист

Потес / Улица:	ДУНАВ
Број парцеле:	501/2
Површина m²:	1702047
Број листа непокретности:	14108

Подаци о делу парцеле

Број дела:	6
Врста земљишта:	ЗЕМЉИШТЕ У ГРАЂЕВИНСКОМ ПОДРУЧЈУ
Култура:	ЗЕМЉИШТЕ ПОД ДЕЛОМ ЗГРАДЕ
Површина m²:	150

Имаоци права на парцели - Б лист

Назив:	РЕПУБЛИКА СРБИЈА
Адреса:	БЕОГРАД, НЕМАЊИНА 11
Матични број лица:	0000007020171
Врста права:	СВОЈИНА
Облик својине:	ЈАВНА СВОЈИНА
Удео:	1/1

Терети на парцели - Г лист

Врста терета:	ДЕЛОВИ ЗГРАДЕ СЕ НАЛАЗЕ И НА КАТАСТАРСКИМ ПАРЦЕЛАМА
Датум уписа:	27.07.2017.
Трајање терета:	
Опис терета:	НА КП.БР. 501/2 НАЛАЗИ СЕ ДЕО ЗГРАДЕ БРОЈ 1 СА КП.БР. 1/11.ЗГРАДА БРОЈ 1 ЈЕ УКУПНЕ ПОВРШИНЕ 2839 М2,ОД ЧЕГА СЕ ДЕО ОД 2812 М2 НАЛАЗИ НА КП.БР. 1/11,А ПРЕОСТАЛИ ДЕО ОД 27 М2 ОЗНАЧЕН БРОЈЕМ 7 НАЛАЗИ СЕ НА КП.БР. 501/2
Врста терета:	ДЕЛОВИ ЗГРАДЕ СЕ НАЛАЗЕ И НА КАТАСТАРСКИМ ПАРЦЕЛАМА
Датум уписа:	27.07.2017.
Трајање терета:	
Опис терета:	НА КП.БР. 501/2 НАЛАЗИ СЕ ДЕО ЗГРАДЕ БРОЈ 11 СА КП.БР. 1/11.ЗГРАДА БРОЈ 11 ЈЕ УКУПНЕ ПОВРШИНЕ 392 М2,ОД ЧЕГА СЕ ДЕО

ОД 272 М2 НАЛАЗИ НА КП.БР. 1/11,А ПРЕОСТАЛИ ДЕО ОД 120 М2  
ОЗНАЧЕН БРОЈЕМ 4 НАЛАЗИ СЕ НА КП.БР. 501/2

<b>Врста терета:</b>	ДЕЛОВИ ЗГРАДЕ СЕ НАЛАЗЕ И НА КАТАСТАРСКИМ ПАРЦЕЛАМА
<b>Датум уписа:</b>	27.07.2017.
<b>Трајање терета:</b>	
<b>Опис терета:</b>	НА КП.БР. 501/2 НАЛАЗИ СЕ ДЕО ЗГРАДЕ БРОЈ 13 СА КП.БР. 1/11.ЗГРАДА БРОЈ 13 ЈЕ УКУПНЕ ПОВРШИНЕ 304 М2,ОД ЧЕГА СЕ ДЕО ОД 154 М2 НАЛАЗИ НА КП.БР. 1/11,А ПРЕОСТАЛИ ДЕО ОД 150 М2 ОЗНАЧЕН БРОЈЕМ 6 НАЛАЗИ СЕ НА КП.БР. 501/2
<b>Врста терета:</b>	ДЕЛОВИ ЗГРАДЕ СЕ НАЛАЗЕ И НА КАТАСТАРСКИМ ПАРЦЕЛАМА
<b>Датум уписа:</b>	27.03.2018.
<b>Трајање терета:</b>	
<b>Опис терета:</b>	НА КП.БР. 501/2 НАЛАЗИ СЕ ДЕО ЗГРАДЕ БРОЈ 10 СА КП.БР. 1/11.ЗГРАДА БРОЈ 10 ЈЕ УКУПНЕ ПОВРШИНЕ 433 М2,ОД ЧЕГА СЕ ДЕО ОД 290 М2 НАЛАЗИ НА КП.БР. 1/11,А ПРЕОСТАЛИ ДЕО ОД 143 М2 ОЗНАЧЕН БРОЈЕМ 3 НАЛАЗИ СЕ НА КП.БР. 501/2
<b>Врста терета:</b>	ДЕЛОВИ ЗГРАДЕ СЕ НАЛАЗЕ И НА КАТАСТАРСКИМ ПАРЦЕЛАМА
<b>Датум уписа:</b>	27.03.2018.
<b>Трајање терета:</b>	
<b>Опис терета:</b>	НА КП.БР. 501/2 НАЛАЗИ СЕ ДЕО ЗГРАДЕ БРОЈ 12 СА КП.БР. 1/11.ЗГРАДА БРОЈ 12 ЈЕ УКУПНЕ ПОВРШИНЕ 170 М2,ОД ЧЕГА СЕ ДЕО ОД 130 М2 НАЛАЗИ НА КП.БР. 1/11,А ПРЕОСТАЛИ ДЕО ОД 40 М2 ОЗНАЧЕН БРОЈЕМ 5 НАЛАЗИ СЕ НА КП.БР. 501/2

#### Напомена (терет парцела)

\*\*\* Нема напомене \*\*\*

\* Извод из базе података катастра непокретности.

**НАПОМЕНА:** Сходно члану 18. Закона о републичким административним таксама и члану 6. Уредбе о условима издавања извода из листа непокретности и листа вода из ГКИС-а, без накнаде се издаје извод из листа непокретности: органима, организацијама и институцијама Републике Србије, аутономних покрајина, односно јединица локалне самоуправе, организацијама обавезног социјалног осигурања, установама основаних од стране Републике Србије, аутономних покрајина, односно јединица локалне самоуправе, Црквама и верским заједницама, Црвеном крсту Србије, дипломатско-конзуларним представништвима страних држава, под условом узајамности, јавним бележницима, геодетским организацијама и привредним друштвима и предузетницима уписаним у Регистар посредника у промету и закупу непокретности, и исти се дигитално преузимају преко сервисне магистрале државних органа и електронских сервиса РГЗ-а.





Република Србија  
Републички геодетски завод  
Геодетско-катастарски информациони систем

\* Број листа непокретности: 14108

katastar.rgz.gov.rs/eKatastar | 09.08.2024. 13:34:40

Подаци катастра непокретности

Подаци о непокретности	6670d429-50da-49df-a43d-45eee8cca2e1
Матични број општине:	71099
Општина:	СМЕДЕРЕВО
Матични број катастарске општине:	740152
Катастарска општина:	СМЕДЕРЕВО
Датум ажурности:	08.08.2024. 14:45
Служба:	СМЕДЕРЕВО
Извор податка:	СМЕДЕРЕВО, ЈЕ

1. Подаци о парцели - А лист

Потес / Улица:	ДУНАВ
Број парцеле:	501/2
Површина m²:	1702047
Број листа непокретности:	14108

Подаци о делу парцеле

Број дела:	7
Врста земљишта:	ЗЕМЉИШТЕ У ГРАЂЕВИНСКОМ ПОДРУЧЈУ
Култура:	ЗЕМЉИШТЕ ПОД ДЕЛОМ ЗГРАДЕ
Површина m²:	27

Имаоци права на парцели - Б лист

Назив:	РЕПУБЛИКА СРБИЈА
Адреса:	БЕОГРАД, НЕМАЊИНА 11
Матични број лица:	0000007020171
Врста права:	СВОЈИНА
Облик својине:	ЈАВНА СВОЈИНА
Удео:	1/1

Терети на парцели - Г лист

Врста терета:	ДЕЛОВИ ЗГРАДЕ СЕ НАЛАЗЕ И НА КАТАСТАРСКИМ ПАРЦЕЛАМА
Датум уписа:	27.07.2017.
Трајање терета:	
Опис терета:	НА КП.БР. 501/2 НАЛАЗИ СЕ ДЕО ЗГРАДЕ БРОЈ 1 СА КП.БР. 1/11.ЗГРАДА БРОЈ 1 ЈЕ УКУПНЕ ПОВРШИНЕ 2839 М2,ОД ЧЕГА СЕ ДЕО ОД 2812 М2 НАЛАЗИ НА КП.БР. 1/11,А ПРЕОСТАЛИ ДЕО ОД 27 М2 ОЗНАЧЕН БРОЈЕМ 7 НАЛАЗИ СЕ НА КП.БР. 501/2
Врста терета:	ДЕЛОВИ ЗГРАДЕ СЕ НАЛАЗЕ И НА КАТАСТАРСКИМ ПАРЦЕЛАМА
Датум уписа:	27.07.2017.
Трајање терета:	
Опис терета:	НА КП.БР. 501/2 НАЛАЗИ СЕ ДЕО ЗГРАДЕ БРОЈ 11 СА КП.БР. 1/11.ЗГРАДА БРОЈ 11 ЈЕ УКУПНЕ ПОВРШИНЕ 392 М2,ОД ЧЕГА СЕ ДЕО

ОД 272 М2 НАЛАЗИ НА КП.БР. 1/11,А ПРЕОСТАЛИ ДЕО ОД 120 М2  
ОЗНАЧЕН БРОЈЕМ 4 НАЛАЗИ СЕ НА КП.БР. 501/2

<b>Врста терета:</b>	ДЕЛОВИ ЗГРАДЕ СЕ НАЛАЗЕ И НА КАТАСТАРСКИМ ПАРЦЕЛАМА
<b>Датум уписа:</b>	27.07.2017.
<b>Трајање терета:</b>	
<b>Опис терета:</b>	НА КП.БР. 501/2 НАЛАЗИ СЕ ДЕО ЗГРАДЕ БРОЈ 13 СА КП.БР. 1/11.ЗГРАДА БРОЈ 13 ЈЕ УКУПНЕ ПОВРШИНЕ 304 М2,ОД ЧЕГА СЕ ДЕО ОД 154 М2 НАЛАЗИ НА КП.БР. 1/11,А ПРЕОСТАЛИ ДЕО ОД 150 М2 ОЗНАЧЕН БРОЈЕМ 6 НАЛАЗИ СЕ НА КП.БР. 501/2
<b>Врста терета:</b>	ДЕЛОВИ ЗГРАДЕ СЕ НАЛАЗЕ И НА КАТАСТАРСКИМ ПАРЦЕЛАМА
<b>Датум уписа:</b>	27.03.2018.
<b>Трајање терета:</b>	
<b>Опис терета:</b>	НА КП.БР. 501/2 НАЛАЗИ СЕ ДЕО ЗГРАДЕ БРОЈ 10 СА КП.БР. 1/11.ЗГРАДА БРОЈ 10 ЈЕ УКУПНЕ ПОВРШИНЕ 433 М2,ОД ЧЕГА СЕ ДЕО ОД 290 М2 НАЛАЗИ НА КП.БР. 1/11,А ПРЕОСТАЛИ ДЕО ОД 143 М2 ОЗНАЧЕН БРОЈЕМ 3 НАЛАЗИ СЕ НА КП.БР. 501/2
<b>Врста терета:</b>	ДЕЛОВИ ЗГРАДЕ СЕ НАЛАЗЕ И НА КАТАСТАРСКИМ ПАРЦЕЛАМА
<b>Датум уписа:</b>	27.03.2018.
<b>Трајање терета:</b>	
<b>Опис терета:</b>	НА КП.БР. 501/2 НАЛАЗИ СЕ ДЕО ЗГРАДЕ БРОЈ 12 СА КП.БР. 1/11.ЗГРАДА БРОЈ 12 ЈЕ УКУПНЕ ПОВРШИНЕ 170 М2,ОД ЧЕГА СЕ ДЕО ОД 130 М2 НАЛАЗИ НА КП.БР. 1/11,А ПРЕОСТАЛИ ДЕО ОД 40 М2 ОЗНАЧЕН БРОЈЕМ 5 НАЛАЗИ СЕ НА КП.БР. 501/2

#### Напомена (терет парцела)

\*\*\* Нема напомене \*\*\*

\* Извод из базе података катастра непокретности.

**НАПОМЕНА:** Сходно члану 18. Закона о републичким административним таксама и члану 6. Уредбе о условима издавања извода из листа непокретности и листа вода из ГКИС-а, без накнаде се издаје извод из листа непокретности: органима, организацијама и институцијама Републике Србије, аутономних покрајина, односно јединица локалне самоуправе, организацијама обавезног социјалног осигурања, установама основаних од стране Републике Србије, аутономних покрајина, односно јединица локалне самоуправе, Црквама и верским заједницама, Црвеном крсту Србије, дипломатско-конзуларним представништвима страних држава, под условом узајамности, јавним бележницима, геодетским организацијама и привредним друштвима и предузетницима уписаним у Регистар посредника у промету и закупу непокретности, и исти се дигитално преузимају преко сервисне магистрале државних органа и електронских сервиса РГЗ-а.



Република Србија  
Републички геодетски завод  
Геодетско-катастарски информациони систем

\* Број листа непокретности: 14108

katastar.rgz.gov.rs/eKatastar | 09.08.2024. 13:34:56

Подаци катастра непокретности

Подаци о непокретности	0a55b390-c17a-4277-a5a6-f71b2adb93c0
Матични број општине:	71099
Општина:	СМЕДЕРЕВО
Матични број катастарске општине:	740152
Катастарска општина:	СМЕДЕРЕВО
Датум ажурности:	08.08.2024. 14:45
Служба:	СМЕДЕРЕВО
Извор податка:	СМЕДЕРЕВО, ЈЕ

1. Подаци о парцели - А лист

Потес / Улица:	ДУНАВ
Број парцеле:	501/2
Површина m²:	1702047
Број листа непокретности:	14108

Подаци о делу парцеле

Број дела:	8
Врста земљишта:	ЗЕМЉИШТЕ У ГРАЂЕВИНСКОМ ПОДРУЧЈУ
Култура:	ЗЕМЉИШТЕ ПОД ЗГРАДОМ И ДРУГИМ ОБЈЕКТОМ
Површина m²:	496

Имаоци права на парцели - Б лист

Назив:	РЕПУБЛИКА СРБИЈА
Адреса:	БЕОГРАД, НЕМАЊИНА 11
Матични број лица:	0000007020171
Врста права:	СВОЈИНА
Облик својине:	ЈАВНА СВОЈИНА
Удео:	1/1

Терети на парцели - Г лист

Врста терета:	ДЕЛОВИ ЗГРАДЕ СЕ НАЛАЗЕ И НА КАТАСТАРСКИМ ПАРЦЕЛАМА
Датум уписа:	27.07.2017.
Трајање терета:	
Опис терета:	НА КП.БР. 501/2 НАЛАЗИ СЕ ДЕО ЗГРАДЕ БРОЈ 1 СА КП.БР. 1/11.ЗГРАДА БРОЈ 1 ЈЕ УКУПНЕ ПОВРШИНЕ 2839 М2,ОД ЧЕГА СЕ ДЕО ОД 2812 М2 НАЛАЗИ НА КП.БР. 1/11,А ПРЕОСТАЛИ ДЕО ОД 27 М2 ОЗНАЧЕН БРОЈЕМ 7 НАЛАЗИ СЕ НА КП.БР. 501/2
Врста терета:	ДЕЛОВИ ЗГРАДЕ СЕ НАЛАЗЕ И НА КАТАСТАРСКИМ ПАРЦЕЛАМА
Датум уписа:	27.07.2017.
Трајање терета:	
Опис терета:	НА КП.БР. 501/2 НАЛАЗИ СЕ ДЕО ЗГРАДЕ БРОЈ 11 СА КП.БР. 1/11.ЗГРАДА БРОЈ 11 ЈЕ УКУПНЕ ПОВРШИНЕ 392 М2,ОД ЧЕГА СЕ ДЕО

ОД 272 М2 НАЛАЗИ НА КП.БР. 1/11,А ПРЕОСТАЛИ ДЕО ОД 120 М2  
ОЗНАЧЕН БРОЈЕМ 4 НАЛАЗИ СЕ НА КП.БР. 501/2

<b>Врста терета:</b>	ДЕЛОВИ ЗГРАДЕ СЕ НАЛАЗЕ И НА КАТАСТАРСКИМ ПАРЦЕЛАМА
<b>Датум уписа:</b>	27.07.2017.
<b>Трајање терета:</b>	
<b>Опис терета:</b>	НА КП.БР. 501/2 НАЛАЗИ СЕ ДЕО ЗГРАДЕ БРОЈ 13 СА КП.БР. 1/11.ЗГРАДА БРОЈ 13 ЈЕ УКУПНЕ ПОВРШИНЕ 304 М2,ОД ЧЕГА СЕ ДЕО ОД 154 М2 НАЛАЗИ НА КП.БР. 1/11,А ПРЕОСТАЛИ ДЕО ОД 150 М2 ОЗНАЧЕН БРОЈЕМ 6 НАЛАЗИ СЕ НА КП.БР. 501/2
<b>Врста терета:</b>	ДЕЛОВИ ЗГРАДЕ СЕ НАЛАЗЕ И НА КАТАСТАРСКИМ ПАРЦЕЛАМА
<b>Датум уписа:</b>	27.03.2018.
<b>Трајање терета:</b>	
<b>Опис терета:</b>	НА КП.БР. 501/2 НАЛАЗИ СЕ ДЕО ЗГРАДЕ БРОЈ 10 СА КП.БР. 1/11.ЗГРАДА БРОЈ 10 ЈЕ УКУПНЕ ПОВРШИНЕ 433 М2,ОД ЧЕГА СЕ ДЕО ОД 290 М2 НАЛАЗИ НА КП.БР. 1/11,А ПРЕОСТАЛИ ДЕО ОД 143 М2 ОЗНАЧЕН БРОЈЕМ 3 НАЛАЗИ СЕ НА КП.БР. 501/2
<b>Врста терета:</b>	ДЕЛОВИ ЗГРАДЕ СЕ НАЛАЗЕ И НА КАТАСТАРСКИМ ПАРЦЕЛАМА
<b>Датум уписа:</b>	27.03.2018.
<b>Трајање терета:</b>	
<b>Опис терета:</b>	НА КП.БР. 501/2 НАЛАЗИ СЕ ДЕО ЗГРАДЕ БРОЈ 12 СА КП.БР. 1/11.ЗГРАДА БРОЈ 12 ЈЕ УКУПНЕ ПОВРШИНЕ 170 М2,ОД ЧЕГА СЕ ДЕО ОД 130 М2 НАЛАЗИ НА КП.БР. 1/11,А ПРЕОСТАЛИ ДЕО ОД 40 М2 ОЗНАЧЕН БРОЈЕМ 5 НАЛАЗИ СЕ НА КП.БР. 501/2

#### Напомена (терет парцела)

\*\*\* Нема напомене \*\*\*

## 2. Подаци о зградама и другим грађевинским објектима - В1 лист

<b>Број објекта:</b>	8
<b>Назив улице:</b>	ДУНАВСКЕ ЊИВЕ
<b>Кућни број:</b>	
<b>Кућни подброј:</b>	
<b>Површина м²:</b>	496
<b>Корисна површина м²:</b>	ПОВРШИНА НИЈЕ ЕВИДЕНТИРАНА
<b>Грађевинска површина м²:</b>	ПОВРШИНА НИЈЕ ЕВИДЕНТИРАНА
<b>Начин коришћења и назив објекта:</b>	ЗГРАДА РЕЧНОГ И ЈЕЗЕРСКОГ САОБРАЋАЈА-ДЕО-ПРИСТАН 3
<b>Правни статус објекта:</b>	ОБЈЕКАТ ИЗГРАЂЕН БЕЗ ОДОБРЕЊА ЗА ГРАДЊУ
<b>Број етажа под земљом:</b>	
<b>Број етажа у приземљу:</b>	1
<b>Број етажа над земљом:</b>	
<b>Број етажа у поткровљу:</b>	
<b>Имаоци права на објекту</b>	
<b>Назив:</b>	ВЛАСНИК ОДНОСНО ДРЖАЛАЦ НИЈЕ УТВРЂЕН
<b>Адреса:</b>	СМЕДЕРЕВО, ДУНАВСКЕ ЊИВЕ
<b>Врста права:</b>	ДРЖАЛАЦ
<b>Облик својине:</b>	ДРЖАВНА РС
<b>Удео:</b>	1/1

#### Терети на објекту - Г лист

<b>Врста терета:</b>	ДЕЛОВИ ЗГРАДЕ СЕ НАЛАЗЕ И НА КАТАСТАРСКИМ ПАРЦЕЛАМА
<b>Датум уписа:</b>	27.03.2018.
<b>Трајање терета:</b>	

**Опис терета:**

НА КП.БР. 1/27 НАЛАЗИ СЕ ДЕО ОБЈЕКТА БРОЈ 8 СА КП.БР. 501/2.ОБЈЕКАТ БРОЈ 8 СА КП.БР. 501/2 ЈЕ УКУПНЕ ПОВРШИНЕ 657 М2,ОД ЧЕГА СЕ 496 М2 НАЛАЗИ НА КП.БР. 501/2,А ПРЕОСТАЛИ ДЕО У ПОВРШИНИ ОД 161 М2 НАЛАЗИ СЕ НА КП.БР. 1/27

**Врста терета:**

ОБЈЕКАТ ИЗГРАЂЕН БЕЗ ДОЗВОЛЕ

**Датум уписа:**

27.03.2018.

**Трајање терета:****Опис терета:****Напомена (терет објекта)**

\*\*\* Нема напомене \*\*\*

\* Извод из базе података катастра непокретности.

**НАПОМЕНА:** Сходно члану 18. Закона о републичким административним таксама и члану 6. Уредбе о условима издавања извода из листа непокретности и листа вода из ГКИС-а, без накнаде се издаје извод из листа непокретности: органима, организацијама и институцијама Републике Србије, аутономних покрајина, односно јединица локалне самоуправе, организацијама обавезног социјалног осигурања, установама основаних од стране Републике Србије, аутономних покрајина, односно јединица локалне самоуправе, Црквама и верским заједницама, Црвеном крсту Србије, дипломатско-конзуларним представништвима страних држава, под условом узајамности, јавним бележницима, геодетским организацијама и привредним друштвима и предузетницима уписаним у Регистар посредника у промету и закупу непокретности, и исти се дигитално преузимају преко сервисне магистрале државних органа и електронских сервиса РГЗ-а.



Република Србија  
Републички геодетски завод  
Геодетско-катастарски информациони систем

\* Број листа непокретности: 14108

katastar.rgz.gov.rs/eKatastar | 09.08.2024. 13:35:11

Подаци катастра непокретности

Подаци о непокретности	2daff307-3cee-42d7-8959-e6bbe2c37051
Матични број општине:	71099
Општина:	СМЕДЕРЕВО
Матични број катастарске општине:	740152
Катастарска општина:	СМЕДЕРЕВО
Датум ажурности:	08.08.2024. 14:45
Служба:	СМЕДЕРЕВО
Извор податка:	СМЕДЕРЕВО, ЈЕ

1. Подаци о парцели - А лист

Потес / Улица:	ДУНАВ
Број парцеле:	501/2
Површина m²:	1702047
Број листа непокретности:	14108

Подаци о делу парцеле

Број дела:	9
Врста земљишта:	ЗЕМЉИШТЕ У ГРАЂЕВИНСКОМ ПОДРУЧЈУ
Култура:	РЕКА
Површина m²:	1700046

Имаоци права на парцели - Б лист

Назив:	РЕПУБЛИКА СРБИЈА
Адреса:	БЕОГРАД, НЕМАЊИНА 11
Матични број лица:	0000007020171
Врста права:	СВОЈИНА
Облик својине:	ЈАВНА СВОЈИНА
Удео:	1/1

Терети на парцели - Г лист

Врста терета:	ДЕЛОВИ ЗГРАДЕ СЕ НАЛАЗЕ И НА КАТАСТАРСКИМ ПАРЦЕЛАМА
Датум уписа:	27.07.2017.
Трајање терета:	
Опис терета:	НА КП.БР. 501/2 НАЛАЗИ СЕ ДЕО ЗГРАДЕ БРОЈ 1 СА КП.БР. 1/11.ЗГРАДА БРОЈ 1 ЈЕ УКУПНЕ ПОВРШИНЕ 2839 М2,ОД ЧЕГА СЕ ДЕО ОД 2812 М2 НАЛАЗИ НА КП.БР. 1/11,А ПРЕОСТАЛИ ДЕО ОД 27 М2 ОЗНАЧЕН БРОЈЕМ 7 НАЛАЗИ СЕ НА КП.БР. 501/2
Врста терета:	ДЕЛОВИ ЗГРАДЕ СЕ НАЛАЗЕ И НА КАТАСТАРСКИМ ПАРЦЕЛАМА
Датум уписа:	27.07.2017.
Трајање терета:	
Опис терета:	НА КП.БР. 501/2 НАЛАЗИ СЕ ДЕО ЗГРАДЕ БРОЈ 11 СА КП.БР. 1/11.ЗГРАДА БРОЈ 11 ЈЕ УКУПНЕ ПОВРШИНЕ 392 М2,ОД ЧЕГА СЕ ДЕО

ОД 272 М2 НАЛАЗИ НА КП.БР. 1/11,А ПРЕОСТАЛИ ДЕО ОД 120 М2  
ОЗНАЧЕН БРОЈЕМ 4 НАЛАЗИ СЕ НА КП.БР. 501/2

<b>Врста терета:</b>	ДЕЛОВИ ЗГРАДЕ СЕ НАЛАЗЕ И НА КАТАСТАРСКИМ ПАРЦЕЛАМА
<b>Датум уписа:</b>	27.07.2017.
<b>Трајање терета:</b>	
<b>Опис терета:</b>	НА КП.БР. 501/2 НАЛАЗИ СЕ ДЕО ЗГРАДЕ БРОЈ 13 СА КП.БР. 1/11.ЗГРАДА БРОЈ 13 ЈЕ УКУПНЕ ПОВРШИНЕ 304 М2,ОД ЧЕГА СЕ ДЕО ОД 154 М2 НАЛАЗИ НА КП.БР. 1/11,А ПРЕОСТАЛИ ДЕО ОД 150 М2 ОЗНАЧЕН БРОЈЕМ 6 НАЛАЗИ СЕ НА КП.БР. 501/2
<b>Врста терета:</b>	ДЕЛОВИ ЗГРАДЕ СЕ НАЛАЗЕ И НА КАТАСТАРСКИМ ПАРЦЕЛАМА
<b>Датум уписа:</b>	27.03.2018.
<b>Трајање терета:</b>	
<b>Опис терета:</b>	НА КП.БР. 501/2 НАЛАЗИ СЕ ДЕО ЗГРАДЕ БРОЈ 10 СА КП.БР. 1/11.ЗГРАДА БРОЈ 10 ЈЕ УКУПНЕ ПОВРШИНЕ 433 М2,ОД ЧЕГА СЕ ДЕО ОД 290 М2 НАЛАЗИ НА КП.БР. 1/11,А ПРЕОСТАЛИ ДЕО ОД 143 М2 ОЗНАЧЕН БРОЈЕМ 3 НАЛАЗИ СЕ НА КП.БР. 501/2
<b>Врста терета:</b>	ДЕЛОВИ ЗГРАДЕ СЕ НАЛАЗЕ И НА КАТАСТАРСКИМ ПАРЦЕЛАМА
<b>Датум уписа:</b>	27.03.2018.
<b>Трајање терета:</b>	
<b>Опис терета:</b>	НА КП.БР. 501/2 НАЛАЗИ СЕ ДЕО ЗГРАДЕ БРОЈ 12 СА КП.БР. 1/11.ЗГРАДА БРОЈ 12 ЈЕ УКУПНЕ ПОВРШИНЕ 170 М2,ОД ЧЕГА СЕ ДЕО ОД 130 М2 НАЛАЗИ НА КП.БР. 1/11,А ПРЕОСТАЛИ ДЕО ОД 40 М2 ОЗНАЧЕН БРОЈЕМ 5 НАЛАЗИ СЕ НА КП.БР. 501/2

#### Напомена (терет парцела)

\*\*\* Нема напомене \*\*\*

\* Извод из базе података катастра непокретности.

**НАПОМЕНА:** Сходно члану 18. Закона о републичким административним таксама и члану 6. Уредбе о условима издавања извода из листа непокретности и листа вода из ГКИС-а, без накнаде се издаје извод из листа непокретности: органима, организацијама и институцијама Републике Србије, аутономних покрајина, односно јединица локалне самоуправе, организацијама обавезног социјалног осигурања, установама основаних од стране Републике Србије, аутономних покрајина, односно јединица локалне самоуправе, Црквама и верским заједницама, Црвеном крсту Србије, дипломатско-конзуларним представништвима страних држава, под условом узајамности, јавним бележницима, геодетским организацијама и привредним друштвима и предузетницима уписаним у Регистар посредника у промету и закупу непокретности, и исти се дигитално преузимају преко сервисне магистрале државних органа и електронских сервиса РГЗ-а.